


<b>GEZ</b>	<b>KARTA ADRESOWA GMINNEJ EWIDENCJI ZABYTKÓW 1/1597</b>		3. Miejscowość
1. Nazwa  <b>Dom</b>	2. Czas powstania  <b>1875-1940</b>	<b>Adamów 3</b>	
8. Fotografia z opisem wskazującym orientację albo mapa z zaznaczonym stanowiskiem archeologicznym  			4. Przynależność administracyjna  Województwo <b>Łódzkie</b>  Powiat <b>piotrkowski</b>  Gmina <b>97-352 Łęki Szlacheckie</b>
			5. Numer ewidencyjny działki  <b>134/2</b>
			6. Własność  <b>prywatna</b>
7. Opracowanie karty (autor, data i podpis)			



GEZ

# KARTA ADRESOWA GMINNEJ EWIDENCJI ZABYTKÓW 2/1597

3. Miejscowość

**Antoniów 38**

1. Nazwa

**Dom**

2. Czas powstania

**1875-1940**

8. Fotografia z opisem wskazującym orientację albo mapa z zaznaczonym stanowiskiem archeologicznym



4. Przynależność administracyjna

Województwo **Łódzkie**

Powiat **piotrkowski**

Gmina **97-352  
Łęki Szlacheckie**

5. Numer ewidencyjny działki

**200**

6. Własność

**prywatna**

7. Opracowanie karty (autor, data i podpis)



GEZ

# KARTA ADRESOWA GMINNEJ EWIDENCJI ZABYTKÓW 3/1597

3. Miejscowość

**Bęczkowice**

1. Nazwa

**Cmentarz rzymsko-katolicki**

2. Czas powstania

**1. połowa XIX w.**

8. Fotografia z opisem wskazującym orientację albo mapa z zaznaczonym stanowiskiem archeologicznym



4. Przynależność administracyjna


Województwo **Łódzkie**

Powiat **piotrkowski**

Gmina **97-352  
Łęki Szlacheckie**

5. Numer ewidencyjny działki

**401**



6. Własność

**wyznaniowa**

7. Opracowanie karty (autor, data i podpis)

<b>GEZ</b>	<b>KARTA ADRESOWA GMINNEJ EWIDENCJI ZABYTKÓW 4/1597</b>		3. Miejscowość
1. Nazwa <b>Układ przestrzenny nierozpoznany</b>	2. Czas powstania <b>Przed 1484</b>	<b>Bęczkowice</b>	
8. Fotografia z opisem wskazującym orientację albo mapa z zaznaczonym stanowiskiem archeologicznym			4. Przynależność administracyjna Województwo <b>Łódzkie</b> Powiat <b>piotrkowski</b> Gmina <b>97-352 Łęki Szlacheckie</b>
			5. Numer ewidencyjny działki
			6. Własność  <b>inna</b>
			7. Opracowanie karty (autor, data i podpis)

GEZ

# KARTA ADRESOWA GMINNEJ EWIDENCJI ZABYTKÓW 6/1597

3. Miejscowość

**Bęczkowice 4**

1. Nazwa

**Dom**

2. Czas powstania

**1875 - 1940**

8. Fotografia z opisem wskazującym orientację albo mapa z zaznaczonym stanowiskiem archeologicznym



4. Przynależność administracyjna

Województwo **Łódzkie**

Powiat **piotrkowski**

Gmina **97-352  
Łęki Szlacheckie**

5. Numer ewidencyjny działki

**375**

6. Własność

**prywatna**

7. Opracowanie karty (autor, data i podpis)



GEZ

# KARTA ADRESOWA GMINNEJ EWIDENCJI ZABYTKÓW

## 8/1597

3. Miejscowość

**Bęczkowice 7**

1. Nazwa

**Dom**

2. Czas powstania

**1875 - 1940**

8. Fotografia z opisem wskazującym orientację albo mapa z zaznaczonym stanowiskiem archeologicznym



4. Przynależność administracyjna

Województwo **Łódzkie**

Powiat **piotrkowski**

Gmina **97-352  
Łęki Szlacheckie**

5. Numer ewidencyjny działki

**371**

6. Własność

**prywatna**

7. Opracowanie karty (autor, data i podpis)



GEZ

# KARTA ADRESOWA GMINNEJ EWIDENCJI ZABYTKÓW 9/1597

3. Miejscowość

**Bęczkowice 41 A**

1. Nazwa

**Kościół parafialny pod wezwaniem Świętego Ducha,  
rzymsko-katolicki**

2. Czas powstania

**1875 - 1940**

8. Fotografia z opisem wskazującym orientację albo mapa z zaznaczonym stanowiskiem archeologicznym



4. Przynależność administracyjna

Województwo **Łódzkie**

Powiat **piotrkowski**

Gmina **97-352  
Łęki Szlacheckie**

5. Numer ewidencyjny działki

**452**

6. Własność

**inna**

7. Opracowanie karty (autor, data i podpis)

GEZ

# KARTA ADRESOWA GMINNEJ EWIDENCJI ZABYTKÓW 11/1597

3. Miejscowość

**Bęczkowice  
obok plebanii**

1. Nazwa

**Kapliczka**

2. Czas powstania

**1900 - 1950**

8. Fotografia z opisem wskazującym orientację albo mapa z zaznaczonym stanowiskiem archeologicznym



4. Przynależność administracyjna

Województwo **Łódzkie**

Powiat **piotrkowski**

Gmina **97-352  
Łęki Szlacheckie**

5. Numer ewidencyjny działki

**452**

6. Własność

**wyznaniowa**

7. Opracowanie karty (autor, data i podpis)



GEZ

# KARTA ADRESOWA GMINNEJ EWIDENCJI ZABYTKÓW 12/1597

3. Miejscowość

**Cieśle**

1. Nazwa

**Obelisk**

2. Czas powstania

**1904**

8. Fotografia z opisem wskazującym orientację albo mapa z zaznaczonym stanowiskiem archeologicznym



4. Przynależność administracyjna

Województwo **Łódzkie**

Powiat **piotrkowski**

Gmina **97-352  
Łęki Szlacheckie**

5. Numer ewidencyjny działki

**268**

6. Własność

**inna**

7. Opracowanie karty (autor, data i podpis)

<b>GEZ</b>	<b>KARTA ADRESOWA GMINNEJ EWIDENCJI ZABYTKÓW 13/1597</b>		3. Miejscowość
1. Nazwa <b>Kapliczka rzymsko-katolicka</b>	2. Czas powstania <b>1900 - 1950</b>		<b>Cieśle</b>
8. Fotografia z opisem wskazującym orientację albo mapa z zaznaczonym stanowiskiem archeologicznym			4. Przynależność administracyjna Województwo <b>Łódzkie</b> Powiat <b>piotrkowski</b> Gmina <b>97-352 Łęki Szlacheckie</b>
			5. Numer ewidencyjny działki  <b>954/1</b>
			6. Własność  <b>inna</b>
			7. Opracowanie karty (autor, data i podpis)



GEZ

# KARTA ADRESOWA GMINNEJ EWIDENCJI ZABYTKÓW 14/1597

3. Miejscowość

**Cieśle**

1. Nazwa

**Kapliczka rzymsko-katolicka, Matka Boska z krzyżem**

2. Czas powstania

**1900 - 1950**

8. Fotografia z opisem wskazującym orientację albo mapa z zaznaczonym stanowiskiem archeologicznym



4. Przynależność administracyjna

Województwo **Łódzkie**

Powiat **piotrkowski**

Gmina **97-352  
Łęki Szlacheckie**

5. Numer ewidencyjny działki

6. Własność

**inna**

7. Opracowanie karty (autor, data i podpis)

<b>GEZ</b>	<b>KARTA ADRESOWA GMINNEJ EWIDENCJI ZABYTKÓW 18/1597</b>		3. Miejscowość  <b>Dobrenice</b>
1. Nazwa  <b>Park dworski</b>	2. Czas powstania  <b>XIX w.</b>	4. Przynależność administracyjna Województwo <b>Łódzkie</b> Powiat <b>piotrkowski</b> Gmina <b>97-352 Łęki Szlacheckie</b>	
8. Fotografia z opisem wskazującym orientację albo mapa z zaznaczonym stanowiskiem archeologicznym  			5. Numer ewidencyjny działki  <b>294/11</b>
			6. Własność  <b>inna</b>
7. Opracowanie karty (autor, data i podpis)			



<b>GEZ</b>	<b>KARTA ADRESOWA GMINNEJ EWIDENCJI ZABYTKÓW 19/1597</b>		3. Miejscowość
1. Nazwa <b>Kapliczka rzymsko-katolicka</b>	2. Czas powstania <b>1800 - 1900</b>	<b>Dorszyn</b>	
8. Fotografia z opisem wskazującym orientację albo mapa z zaznaczonym stanowiskiem archeologicznym			4. Przynależność administracyjna Województwo <b>Łódzkie</b> Powiat <b>piotrkowski</b> Gmina <b>97-352 Łęki Szlacheckie</b>  5. Numer ewidencyjny działki  <b>72/1</b>  6. Własność  <b>inna</b>  7. Opracowanie karty (autor, data i podpis)
			

GEZ

# KARTA ADRESOWA GMINNEJ EWIDENCJI ZABYTKÓW 20/1597

3. Miejscowość

**Dorszyn**

1. Nazwa

**Dom**

2. Czas powstania

**1875 - 1940**

8. Fotografia z opisem wskazującym orientację albo mapa z zaznaczonym stanowiskiem archeologicznym



4. Przynależność administracyjna

Województwo **Łódzkie**

Powiat **piotrkowski**

Gmina **97-352  
Łęki Szlacheckie**

5. Numer ewidencyjny działki

**39**

6. Własność

**inna**

7. Opracowanie karty (autor, data i podpis)



GEZ

# KARTA ADRESOWA GMINNEJ EWIDENCJI ZABYTKÓW 24/1597

3. Miejscowość

**Felicja 14**

1. Nazwa

**Dom**

2. Czas powstania

**1875 - 1940**

8. Fotografia z opisem wskazującym orientację albo mapa z zaznaczonym stanowiskiem archeologicznym



4. Przynależność administracyjna

Województwo **Łódzkie**

Powiat **piotrkowski**

Gmina **97-352  
Łęki Szlacheckie**

5. Numer ewidencyjny działki

**34**

6. Własność

**prywatna**

7. Opracowanie karty (autor, data i podpis)

GEZ

# KARTA ADRESOWA GMINNEJ EWIDENCJI ZABYTKÓW 25/1597

3. Miejscowość

**Felicja 17**

1. Nazwa

**Dom**

2. Czas powstania

**1875 - 1940**

8. Fotografia z opisem wskazującym orientację albo mapa z zaznaczonym stanowiskiem archeologicznym



4. Przynależność administracyjna

Województwo **Łódzkie**

Powiat **piotrkowski**

Gmina **97-352  
Łęki Szlacheckie**

5. Numer ewidencyjny działki

**30**

6. Własność

**prywatna**

7. Opracowanie karty (autor, data i podpis)



GEZ

# KARTA ADRESOWA GMINNEJ EWIDENCJI ZABYTKÓW 30/1597

3. Miejscowość

**Lesiopole - Las**

1. Nazwa

**Cmentarz ewangelicki**

2. Czas powstania

**1. połowa XX w.**

8. Fotografia z opisem wskazującym orientację albo mapa z zaznaczonym stanowiskiem archeologicznym



4. Przynależność administracyjna

Województwo **Łódzkie**

Powiat **piotrkowski**

Gmina **97-352  
Łęki Szlacheckie**

5. Numer ewidencyjny działki

**246**

6. Własność

**inna**

7. Opracowanie karty (autor, data i podpis)

GEZ

# KARTA ADRESOWA GMINNEJ EWIDENCJI ZABYTKÓW 31/1597

3. Miejscowość

**Łęki Szlacheckie 15 A**

1. Nazwa

**Dwór**

2. Czas powstania

**2 połowa XIX w.**

8. Fotografia z opisem wskazującym orientację albo mapa z zaznaczonym stanowiskiem archeologicznym



4. Przynależność administracyjna

Województwo **Łódzkie**

Powiat **piotrkowski**

Gmina **97-352  
Łęki Szlacheckie**

5. Numer ewidencyjny działki

**812/3**

6. Własność

**inna**

7. Opracowanie karty (autor, data i podpis)



GEZ

# KARTA ADRESOWA GMINNEJ EWIDENCJI ZABYTKÓW

## 32/1597

3. Miejscowość

**Łęki Szlacheckie 15 A**

1. Nazwa

**Park dworski**

2. Czas powstania

**XVIII w.**

8. Fotografia z opisem wskazującym orientację albo mapa z zaznaczonym stanowiskiem archeologicznym



4. Przynależność administracyjna

Województwo **Łódzkie**

Powiat **piotrkowski**

Gmina **97-352  
Łęki Szlacheckie**

5. Numer ewidencyjny działki

**812/3**

6. Własność

**inna**

7. Opracowanie karty (autor, data i podpis)

GEZ

# KARTA ADRESOWA GMINNEJ EWIDENCJI ZABYTKÓW

## 33/1597

3. Miejscowość

**Łęki Szlacheckie**

1. Nazwa

**Zespół dworski**

2. Czas powstania

**XVIII – XIX w.**

8. Fotografia z opisem wskazującym orientację albo mapa z zaznaczonym stanowiskiem archeologicznym



4. Przynależność administracyjna

Województwo **Łódzkie**

Powiat **piotrkowski**

Gmina **97-352**  
**Łęki Szlacheckie**

5. Numer ewidencyjny działki

**812/3**

6. Własność

**inna**

7. Opracowanie karty (autor, data i podpis)



GEZ

# KARTA ADRESOWA GMINNEJ EWIDENCJI ZABYTKÓW

## 34/1597

3. Miejscowość

**Łęki Szlacheckie 15 C**

1. Nazwa

**Kuźnia**

2. Czas powstania

**1875 - 1940**

8. Fotografia z opisem wskazującym orientację albo mapa z zaznaczonym stanowiskiem archeologicznym



4. Przynależność administracyjna

Województwo **Łódzkie**

Powiat **piotrkowski**

Gmina **97-352  
Łęki Szlacheckie**

5. Numer ewidencyjny działki

**812/23**

6. Własność

**inna**

7. Opracowanie karty (autor, data i podpis)



GEZ

# KARTA ADRESOWA GMINNEJ EWIDENCJI ZABYTKÓW 35/1597

3. Miejscowość

**Łęki Szlacheckie 19 A**

1. Nazwa

**Dom**

2. Czas powstania

**1875 - 1940**

8. Fotografia z opisem wskazującym orientację albo mapa z zaznaczonym stanowiskiem archeologicznym



4. Przynależność administracyjna

Województwo **Łódzkie**

Powiat **piotrkowski**

Gmina **97-352  
Łęki Szlacheckie**

5. Numer ewidencyjny działki

**610**

6. Własność

**prywatna**

7. Opracowanie karty (autor, data i podpis)



<b>GEZ</b>	<b>KARTA ADRESOWA GMINNEJ EWIDENCJI ZABYTKÓW 37/1597</b>		3. Miejscowość  <b>Ogrodzona 6</b>
1. Nazwa  <b>Dom</b>	2. Czas powstania  <b>1875 - 1940</b>	4. Przynależność administracyjna Województwo <b>Łódzkie</b> Powiat <b>piotrkowski</b> Gmina <b>97-352 Łęki Szlacheckie</b>	
8. Fotografia z opisem wskazującym orientację albo mapa z zaznaczonym stanowiskiem archeologicznym			5. Numer ewidencyjny działki  <b>263</b>
			6. Własność  <b>państwowa</b>
7. Opracowanie karty (autor, data i podpis)			

GEZ

# KARTA ADRESOWA GMINNEJ EWIDENCJI ZABYTKÓW 39/1597

3. Miejscowość

**Pocieszna Górka  
Trzepnica Kolonia 1**

1. Nazwa

**Kaplica rzymsko-katolicka pod wezwaniem Matki Boskiej  
Pocieszenia**

2. Czas powstania

**1896**

8. Fotografia z opisem wskazującym orientację albo mapa z zaznaczonym stanowiskiem archeologicznym



4. Przynależność administracyjna

Województwo **Łódzkie**

Powiat **piotrkowski**

Gmina **97-352  
Łęki Szlacheckie**

5. Numer ewidencyjny działki

**364**

6. Własność

**inna**

7. Opracowanie karty (autor, data i podpis)



GEZ

# KARTA ADRESOWA GMINNEJ EWIDENCJI ZABYTEKÓW 43/1597

1. Nazwa

**Budynek mieszkalno-gospodarczy**

2. Czas powstania

**1875 - 1940**

3. Miejscowość

**Podstole 27**

8. Fotografia z opisem wskazującym orientację albo mapa z zaznaczonym stanowiskiem archeologicznym



4. Przynależność administracyjna

Województwo **Łódzkie**

Powiat **piotrkowski**

Gmina **97-352  
Łęki Szlacheckie**

5. Numer ewidencyjny działki

**349/1**

6. Własność

**prywatna**

7. Opracowanie karty (autor, data i podpis)

GEZ

# KARTA ADRESOWA GMINNEJ EWIDENCJI ZABYTKÓW 46/1597

3. Miejscowość

**Tomawa 7**

1. Nazwa

**Dom**

2. Czas powstania

**1875 - 1940**

8. Fotografia z opisem wskazującym orientację albo mapa z zaznaczonym stanowiskiem archeologicznym



4. Przynależność administracyjna

Województwo **Łódzkie**

Powiat **piotrkowski**

Gmina **97-352  
Łęki Szlacheckie**

5. Numer ewidencyjny działki

**80**

6. Własność

**prywatna**

7. Opracowanie karty (autor, data i podpis)



<b>GEZ</b>	<b>KARTA ADRESOWA GMINNEJ EWIDENCJI ZABYTKÓW</b> <b>50/1597</b>		3. Miejscowość  <b>Trzepnica 1</b>
1. Nazwa  <b>Dom</b>	2. Czas powstania  <b>1875 – 1940</b>	4. Przynależność administracyjna Województwo <b>Łódzkie</b> Powiat <b>piotrkowski</b> Gmina <b>97-352</b> <b>Łęki Szlacheckie</b>	
8. Fotografia z opisem wskazującym orientację albo mapa z zaznaczonym stanowiskiem archeologicznym			5. Numer ewidencyjny działki  <b>554/1</b>
			6. Własność  <b>inna</b>
7. Opracowanie karty (autor, data i podpis)			

GEZ

# KARTA ADRESOWA GMINNEJ EWIDENCJI ZABYTKÓW 51/1597

3. Miejscowość

**Trzepnica 8**

1. Nazwa

**Zespół dworski**

2. Czas powstania

**XIX w.**

8. Fotografia z opisem wskazującym orientację albo mapa z zaznaczonym stanowiskiem archeologicznym



4. Przynależność administracyjna

Województwo **Łódzkie**

Powiat **piotrkowski**

Gmina **97-352  
Łęki Szlacheckie**

5. Numer ewidencyjny działki

**198/1**

6. Własność

**inna**

7. Opracowanie karty (autor, data i podpis)



GEZ

# KARTA ADRESOWA GMINNEJ EWIDENCJI ZABYTKÓW 52/1597

3. Miejscowość

**Trzepnica 8**


1. Nazwa

**Park dworski**

2. Czas powstania

**XVIII w.**

8. Fotografia z opisem wskazującym orientację albo mapa z zaznaczonym stanowiskiem archeologicznym



4. Przynależność administracyjna

Województwo **Łódzkie**

Powiat **piotrkowski**

Gmina **97-352  
Łęki Szlacheckie**

5. Numer ewidencyjny działki

**198/3, 199/2**

6. Własność

**inna**

7. Opracowanie karty (autor, data i podpis)



GEZ

# KARTA ADRESOWA GMINNEJ EWIDENCJI ZABYTKÓW

## 53/1597

3. Miejscowość

**Trzepnica 8**

1. Nazwa

**Dwór**

2. Czas powstania

**1822 - 1855**

8. Fotografia z opisem wskazującym orientację albo mapa z zaznaczonym stanowiskiem archeologicznym



4. Przynależność administracyjna

Województwo **Łódzkie**

Powiat **piotrkowski**

Gmina **97-352  
Łęki Szlacheckie**

5. Numer ewidencyjny działki

**198/3**

6. Własność

**inna**

7. Opracowanie karty (autor, data i podpis)



GEZ

# KARTA ADRESOWA GMINNEJ EWIDENCJI ZABYTKÓW

## 57/1597

3. Miejscowość

**Żerechowa 4**

1. Nazwa

**Dom**

2. Czas powstania

**1875 - 1940**

8. Fotografia z opisem wskazującym orientację albo mapa z zaznaczonym stanowiskiem archeologicznym



4. Przynależność administracyjna

Województwo **Łódzkie**

Powiat **piotrkowski**

Gmina **97-352  
Łęki Szlacheckie**

5. Numer ewidencyjny działki

**501**

6. Własność

**prywatna**

7. Opracowanie karty (autor, data i podpis)

GEZ

# KARTA ADRESOWA GMINNEJ EWIDENCJI ZABYTKÓW

## 58/1597

3. Miejscowość

**Żerechowa 6**

1. Nazwa

**Dom**

2. Czas powstania

**1875 - 1940**

8. Fotografia z opisem wskazującym orientację albo mapa z zaznaczonym stanowiskiem archeologicznym



4. Przynależność administracyjna

Województwo **Łódzkie**

Powiat **piotrkowski**

Gmina **97-352  
Łęki Szlacheckie**

5. Numer ewidencyjny działki

**404/1**

6. Własność

**prywatna**

7. Opracowanie karty (autor, data i podpis)



GEZ

# KARTA ADRESOWA GMINNEJ EWIDENCJI ZABYTKÓW

## 59/1597

3. Miejscowość

**Żerechowa 18**

1. Nazwa

**Dom**

2. Czas powstania

**1875 – 1940**

8. Fotografia z opisem wskazującym orientację albo mapa z zaznaczonym stanowiskiem archeologicznym



4. Przynależność administracyjna

Województwo **Łódzkie**

Powiat **piotrkowski**

Gmina **97-352  
Łęki Szlacheckie**

5. Numer ewidencyjny działki

**664**

6. Własność

**prywatna**

7. Opracowanie karty (autor, data i podpis)

**GEZ**

**KARTA ADRESOWA GMINNEJ EWIDENCJI ZABYRKÓW  
60/1597**

3. Miejscowość

**Żerechowa**

1. Nazwa

**Przydrożna kapliczka z XIXw.**

2. Czas powstania

**1899**

7. Fotografia z opisem wskazującym orientację w stosunku do sąsiednich terenów lub stron świata lub mapa z zaznaczonym stanowiskiem archeologicznym

4. Adres

**Żerechowa, działka nr 559,560**

5. Przynależność administracyjna

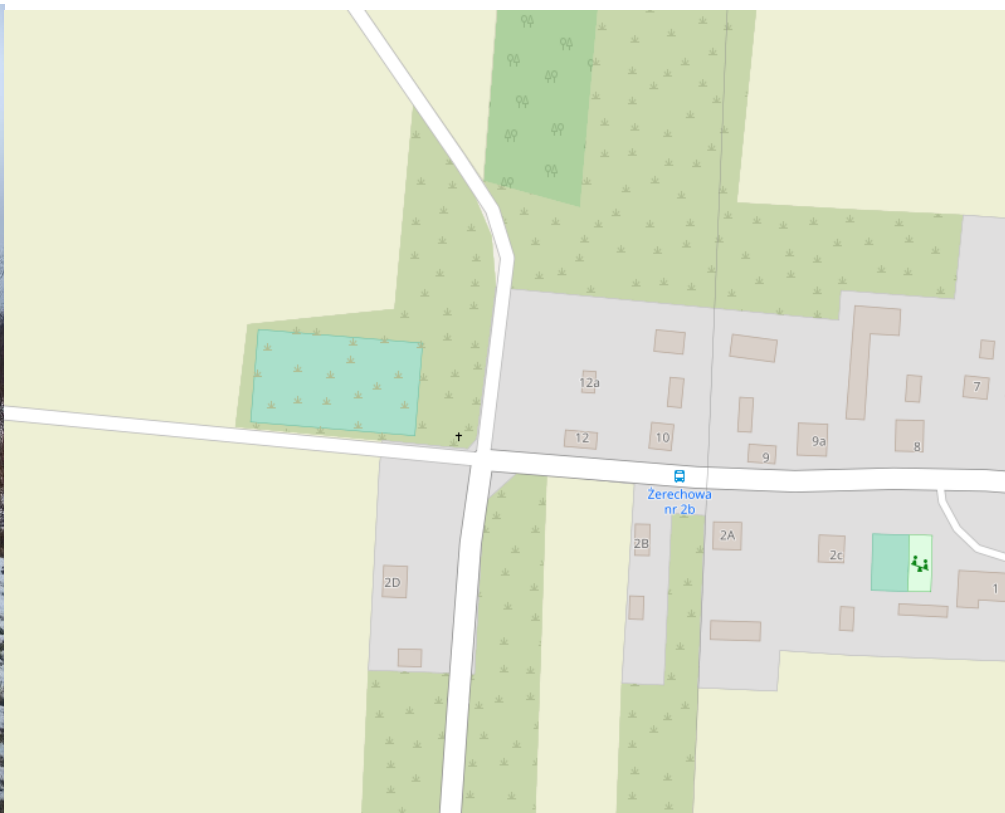
Województwo **Łódzkie**

Powiat **piotrkowski**

Gmina **97-352  
Łęki Szlacheckie**

6. Formy ochrony

Brak miejscowego planu zagospodarowania przestrzennego.





8. Historia, opis i wartości

Obiekt cechuje wartość zabytkową kwalifikującą go do objęcia ochroną poprzez indywidualne ujęcie w zasobie gminnej ewidencji zabytków. Kapliczka jest przykładem XIX- wiecznego rzemiosła artystycznego, materialnym świadectwem historii wsi oraz ważnym elementem krajobrazu kulturowego. Przydrożny krzyż zlokalizowany w miejscowości Żerechowa wykonany został w 1899. Kapliczka ma formę kutego, metalowego krzyża ozdobionego formą esownicy, osadzonego na kamiennym postumencie.

9. Stan zachowania i postulaty dotyczące konserwacji

Stan zachowania: średni.

10. Wykonanie karty (autor, data i podpis)

11. Zatwierdzenie karty (podpis wojewódzkiego konserwatora zabytków)\*

\* dotyczy zabytków niewpisanych do rejestru zabytków i niewłączonych do wojewódzkiej ewidencji zabytków