

UCHWAŁA NR XLVII/273/2022
RADY GMINY ŁĘKI SZLACHECKIE

z dnia 31 sierpnia 2022 r.


w sprawie zatwierdzenia „Planu odnowy miejscowości Trzepnica, Trzepnica-Kolonia na lata 2022-2028”

Na podstawie art. 18 ust.2 pkt. 6 ustawy o samorządzie gminnym (Dz.U. z 2022 r. poz. 559 ze zm.), Rada Gminy Łęki Szlacheckie uchwala, co następuje:


§ 1. Zatwierdza się „Plan Odnowy Miejscowości Trzepnica, Trzepnica-Kolonia na lata 2022-2028”, stanowiący załącznik do niniejszej uchwały.

§ 2. Wykonanie uchwały powierza się Wójtowi Gminy Łęki Szlacheckie.

§ 3. Uchwała wchodzi w życie z dniem podjęcia.



PRZEWODNICZĄCY
RADY GMINY
Agnieszka Lysoń



Załącznik
do Uchwały Nr XLVII/273/2022
Rady Gminy Łęki Szlacheckie
z dnia 31.08.2022 r.

PLAN ODNOWY MIEJSCOWOŚCI TRZEPNICA TRZEPNICA-KOLONIA NA LATA 2022 – 2028



Gmina Łęki Szlacheckie
www.lekiszlacheckie.pl

Łęki Szlacheckie, sierpień 2022 r.

SPIS TREŚCI

I. WSTĘP	3
II. OGÓLNA CHARAKTERYSTYKA MIEJSCOWOŚCI	4
1. Położenie geograficzne.....	5
2. Historia i teraźniejszość.....	5
3. Walory przyrodnicze i krajobrazowe	6
4. Demografia.....	7
5. Infrastruktura techniczna	8
6. Infrastruktura społeczna i gospodarka	12
7. Turystyka i dziedzictwo kulturowe	14
III. ANALIZA ZASOBÓW	15
IV. ANALIZA SWOT	18
V. ZIDENTYFIKOWANE PROBLEMY	18
VI. ARKUSZ PLANOWANIA DŁUGOTERMINOWEGO	19
VII. INWESTYCJE W MIEJSCOWOŚCI TRZEPNICA	22
1. Inwestycje wykonane w ostatnim czasie	23
2. Plan inwestycji na lata 2022 - 2028	23
VIII. JAKA JEST MIEJSCOWOŚĆ TRZEPNICA	25
IX. WIZJA ROZWOJU MIEJSCOWOŚCI TRZEPNICA	26
X. ZARZĄDZANIE	27
1. Wdrażanie.....	27
2. Monitorowanie	28
XI. ZGODNOŚĆ PLANU ODNOWY MIEJSCOWOŚCI Z INNYMI DOKUMENTAMI WYŻSZEGO RZĘDU	28
XII. ŹRÓDŁA	29

I. Wstęp

Niniejszy dokument nosi nazwę: Plan Odnowy Miejscowości Trzepnica, Trzepnica-Kolonia. Opracowanie to jest dokumentem określającym strategię działań społeczno-gospodarczych w perspektywie lat 2022-2028. Obszar realizacji Planu Rozwoju Miejscowości obejmuje swoim zasięgiem teren miejscowości Trzepnica i Trzepnica-Kolonia. Plan Rozwoju jest dokumentem operacyjnym, określającym cele, priorytety i zasady wspierania zrównoważonego rozwoju obszarów wiejskich. Podstawą opracowania dokumentu jest Strategia Rozwoju Gminy Łęki Szlacheckie, dane wewnętrzne przekazane przez Urząd Gminy w Łękach Szlacheckich oraz informacje zgromadzone na podstawie własnych statystyk.

Opracowanie zawiera charakterystykę miejscowości, jej historie ukazującą bogatą przeszłość regionu, analizę zasobów służącą przedstawieniu stanu rzeczywistego, analizę SWOT oraz plan inwestycyjny w kontekście uwzględnienia kierunków rozwoju miejscowości. Dokument ma charakter poznawczy, służy możliwie szerokiemu i kompleksowemu rozpoznaniu obecnego rozwoju miejscowości i potencjału rozwoju perspektywicznego. Stwarza również możliwości decyzyjne w sprawach podejmowania przedsięwzięć inwestycyjnych, które pozwolą na wcześniejsze podjęcie prac przygotowawczych dla planowanych inwestycji i działań w miejscowości Trzepnica i Trzepnica-Kolonia (przygotowanie dokumentacji projektowej, wykonania studium wykonalności projektu etc.) pozwalających na wykorzystanie zasobów miejscowości i jej rozwój.

Głównym celem Planu Odnowy Miejscowości Trzepnica i Trzepnica-Kolonia jest przyczynienie się do podniesienia standardu życia we wskazanej miejscowości poprzez realizację inwestycji określonych jako projekty priorytetowe. Planowane inwestycje i działania mają przede wszystkim wpłynąć na aktywizację mieszkańców w sferze prospołecznej, przyczynić się do zachowania dziedzictwa kulturowego, a tym samym stymulować rozwój wsi Trzepnica, podnieść jej atrakcyjność i wpłynąć na poprawę bytu mieszkańców uwzględniając również ich potrzeby moralne.

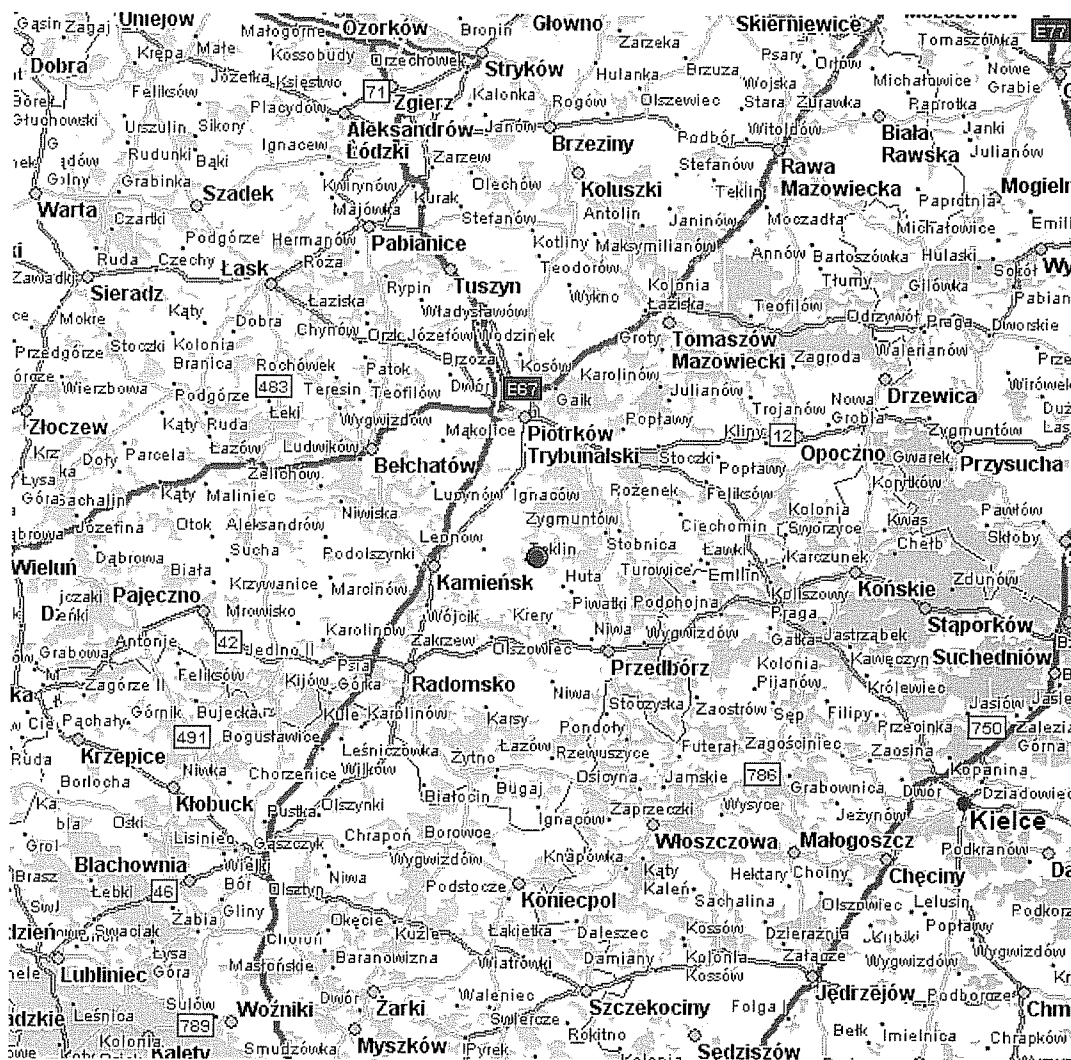
Opracowanie jest również dokumentem otwartym, który w zależności od potrzeb i uwarunkowań finansowych uwzględnia opcjonalność aktualizacji. Sformułowanie to uwzględnia możliwość uzupełniania planu inwestycyjnego o nowe projekty, a także zmianę kolejności ich realizacji w latach 2022-2028 w zależności od uruchomienia i dostępu do funduszy strukturalnych i programów pomocowych.

Plan Odnowy Miejscowości Trzepnica, Trzepnica-Kolonia jest kompletnym, strategicznym programem odnowy i zapewnienia warunków do szeroko pojętego rozwoju zarówno miejscowości Trzepnica, Trzepnica-Kolonia, jak i całej gminy.

II. Ogólna charakterystyka miejscowości

1. Położenie geograficzne

Wsie Trzepnica i Trzepnica-Kolonia składa się z dwóch sołectw Trzepnica I i Trzepnica II, usytuowane są w granicach województwa łódzkiego w powiecie piotrkowskim. Gmina Łęki Szlacheckie położona jest w obrębie równiny Piotrkowskiej i zaliczana jest do terenów nizinnych. Odległość dzieląca Trzepnicę od Łęk Szlacheckich wynosi około 7 km, natomiast trasa dzieląca miejscowość będąca podmiotem opracowania od Łodzi to około 75 km.



Mapa: Mapa drogowa okolic miejscowości z zaznaczeniem wsi Trzepnica; źródło:

<http://mapa.targeo.pl>

Miejscowość Trzepnica sąsiaduje z następującymi sołectwami: Żerechowa, Bęczkowice, Piwaki, Teklin.

Powierzchnia Gminy Łęki Szlacheckie wynosi 108,41 km², powierzchnia miejscowości Trzepnica wynosi 599,55 ha, natomiast Trzepnica-Kolonia 415,35 ha.

2. Historia i teraźniejszość

O miejscowości Trzepnica, wsi leżącej nad rzeką Luciążą informują nas źródła historyczne, pochodzące najwcześniej z 1393r. Na początku XVI wieku łany kmiecie dawały dziesięcinę na stół arcybiskupi, a role folwarczną i pięć ról kmiecych wydzielonych z obszaru folwarku i dwie karczmy z rolą dawały dziesięcinę plebanowi w Bęczkowicach.

Według wzmianki z 1552 roku w Trzepnicy znajdowało się 15 osad, 6 łan, dwa młyny i żyło około 80 mieszkańców. W tym czasie obok wsi nad rzeką Luciążą istniał folwark z dworkiem modrzewiowym kryty gontem. Właścicielami dworu w Trzepnicy w końcu XVIII w. byli bracia Bąkowscy. Po ich śmierci majątek ten odziedziczyły ich siostry. Rodzina Sapalskich herbu Syrokomla, zarządzała dworem w Trzepnicy do lat osiemdziesiątych XIX wieku. Grobowce Sapalskich znajdują się na cmentarzu parafialnym w Bęczkowicach. W latach 70-tych XIX w. dwór przechodzi w ręce dziedzica Kamockiego. W 1896r. Kamocki wybudował na Poczesznej Górze, w odległości 1 kilometra od Trzepnicy, nową kaplicę murowaną w dowód doznanych tutaj łask, o czym świadczy tekst wyryty na tablicy marmurowej znajdującej się wewnątrz kaplicy po lewej stronie. W latach 1880-1890 następuje rozbudowa dworku. Dobudowano skrzydło i w tym czasie zasadzono drzewa w celu utworzenia parku. Około roku 1907 Trzepnicę nabywa Stanisław Pobóg Ruskowski, słynny śpiewak operowy pochodzący z Petersburga. W 1912r. dwór w Trzepnicy nabywa hrabia Jerzy Skarbek. Resztę majątku nabywa dziedzic Konarzewski, który zakłada tutaj stawy hodowlane karpia i pstrąga. W roku 1927 hrabia Jerzy Skarbek sparcelował cały swój majątek, a park wraz z dworkiem kupił sędzia hipoteczny Kunaszewski z Piotrkowa Trybunalskiego. Był on właścicielem do 1936r. Kolejnym właścicielem parku wraz z zabudowaniami do roku 1945 będzie Feliks Bolechowski. W roku 1954 dworek zostaje przekazany Wydziałowi Oświaty w Piotrkowie Tryb. i do niego przeniesiono Szkołę Podstawową. W 1955r. utworzono w Trzepnicy Gromadzką Radę Narodową, która funkcjonowała do reorganizacji w roku 1973. Gmina Łęki Szlacheckie powstała w wyniku reformy administracyjnej z 1973 roku. Nowo powstała gmina znalazła się w województwie piotrkowskim. W wyniku kolejnej reformy ustrojowej

z 1999 roku wprowadzonej Ustawą z dnia 24 lipca 1998 r. o wprowadzeniu zasadniczego trójstopniowego podziału terytorialnego państwa, zlikwidowane zostało województwo

Plan Odnowy Miejscowości Trzepnica, Trzepnica - Kolonia na lata 2022-2028
piotrkowskie, gmina Łęki Szlacheckie znalazła się w granicach powiatu piotrkowskiego, województwie łódzkim.

3. Walory przyrodnicze i krajobrazowe

Charakterystyka fizjograficzna, klimat

Według podziału Polski na mezoregiony fizyczno – geograficzne J. Kondrackiego teren Gminy Łęki Szlacheckie, a tym samym miejscowości Trzepnica przynależy do megaregionu pozaalpejskiej Europy Środkowej, mezoregionu Równiny Piotrowskiej.

Opisując ukształtowanie omawianego terenu należy zaznaczyć, że charakteryzuje się on małym zróżnicowaniem przestrzennym. Klimat panujący na opisywanym terenie ma charakter przejściowy a okres wegetacyjny trwa przeciętnie około 200-210 dni. Charakter geologiczny Gminy Łęki Szlacheckie typuje się występowaniem skał mezozoicznych pochodzenia morskiego i jeziornego, utwory trzeciorzędowe oraz osady czwartorzędowe pochodzenia lodowcowego, wodnolodowcowego, rzeczno eolicznego i limnicznego.

Gleby

Powierzchnia gruntów w Gminie Łęki Szlacheckie wynosi 10 841 ha. Na podstawie danych Urzędu Gminy Łęki Szlacheckie można stwierdzić, że w gminie jest 1599 gospodarstw rolnych o średniej powierzchni 3,95 ha. Gospodarstw dużych o powierzchni powyżej 40 ha jest w gminie 7.

Obręb geodezyjny Trzepnica ma następującą strukturę użytków gruntowych: grunty orne - 450,05 ha, sady - 6,8 ha, łąki - 52,8 ha, pastwiska - 28,85 ha, lasy i zadrzewienia - 7,65 ha, wody - 10,61 ha, tereny zabudowane - 23,35 ha, drogi, 14,55 ha, nieużytki 4,89 ha.

Obręb geodezyjny Kolonia Trzepnica ma następującą strukturę użytków gruntowych: grunty orne - 99,8 ha, sady 2,16ha, łąki 71,47ha, pastwiska 13,35ha, lasy i zadrzewienia - 101,75ha, wody - 90,48ha, tereny zabudowane - 10,67, drogi - 9,62, nieużytki - 3,75 ha, pozostałe - 12,29 ha. W obrębie Trzepnica zmeliorowanych jest 12,4 ha gruntów, a w obrębie Kolonia Trzepnica 1,61 ha.

Hydrografia

Gmina leży w dorzeczu Pilicy i Luciąży. Miejscowość Trzepnica usytuowana jest nad rzeką Luciążą. Teren objęty opracowaniem jest silnie pofałdowany, poprzecinany

licznymi rowami melioracyjnymi i ciekami, lewobrzeżnymi dopływami rzeki Pilicy w związku z tym charakteryzuje się silnym nawodnieniem.

Plan Odnowy Miejscowości Trzepnica, Trzepnica - Kolonia na lata 2022-2028

W 1998 roku został oddany do użytku zbiornik zaporowy na rzece Luciąży – Cieszanowice. Zbiornik retencyjny o powierzchni ok. 217 ha powstał na potrzeby magazynowania wody i nawadniania terenów doliny Luciąży znajdujących w obrębie leja depresji, powstałego na skutek odkrywkowej eksploatacji węgla brunatnego.

4. Demografia

Miejscowość Trzepnica zamieszkiwana jest przez 414 mieszkańców (stan z sierpnia 2022 r.). Struktura demograficzna opisywanej miejscowości charakteryzuje się wysokim zróżnicowaniem wiekowym. Poniższa tabela ilustruje strukturę wiekową mieszkańców wsi Trzepnica.

Liczba ludności Trzepnicy wg wieku i płci			
Wiek	Ogółem	Mężczyźni	Kobiety
0 - 4	18	8	10
5 - 9	15	8	7
10 - 14	25	7	18
15 - 19	23	10	13
20 - 24	10	15	16
25 - 29	29	19	10
30 - 34	37	22	15
35 - 39	22	8	14
40 - 44	30	11	19
45 - 49	38	20	18
50 - 54	33	18	15
55 - 59	20	14	6
60 - 64	29	14	15
65 - 69	24	15	9
70+	40	11	29

Tabela: **Liczba ludności miejscowości Trzepnica według wieku i płci w roku 2022; źródło: Urząd Gminy w Łękach Szlacheckich**

Miejscowość Trzepnica-Kolonia zamieszkiwana jest przez 68 mieszkańców (stan z sierpnia 2022 r.).

Liczba ludności Trzepnicy-Kolonii wg wieku i płci			
Wiek	Ogółem	Mężczyźni	Kobiety
0 - 4	0	0	0
5 - 9	1	0	1
10 - 14	5	3	2
15 - 19	7	2	5
20 - 24	5	4	1
25 - 29	3	2	1
30 - 34	4	4	0
35 - 39	2	0	2
40 - 44	3	0	3
45 - 49	11	7	4
50 - 54	2	1	1
55 - 59	3	1	2
60 - 64	6	3	3
65 - 69	1	1	0
70+	15	5	10

Tabela: Liczba ludności miejscowości Trzepnica-Kolonia według wieku i płci w roku 2022; źródło: Urząd Gminy w Łękach Szlacheckich

5. Infrastruktura techniczna

Definicję infrastruktury technicznej miejscowości i gminy stanowią wszelkiego rodzaju sieci uzbrojenia terenu tworzące funkcjonalna i spójną całość. Istotnym czynnikiem w układzie urbanistycznym jest również układ komunikacyjny regionu.

	Sieć kanalizacji	Sieć wodociągowa	Sieć gazowa	Sieć drogowa
Długość	0,4 km	9,1 km	brak	15,36 km
Liczba przyłączy/użytkowników	20 osób	162 przyłączy	brak	----

Tabela: Aktualny stan zasobów infrastruktury technicznej w miejscowości Trzepnica; źródło: Urząd Gminy w Łękach Szlacheckich

Sieć wodociągowa

Wskaźnik zwodociągowania Gminy Łęki szlacheckie wynosi 90% budynków mieszkalnych (około 1000 przyłączy). Sieć wodociągowa w gminie ma długość 85,17 km,

Plan Odnowy Miejscowości Trzepnica, Trzepnica - Kolonia na lata 2022-2028

w Trzepnicy natomiast 9,1 km. Lokalne ujęcia wody znajdują się w miejscowościach: Trzepnica, Łęki Szlacheckie i Tomawa. Wodociągami na terenie gminy administruje Urząd Gminy w Łękach Szlacheckich. Stan sieci wodociągowej na terenie Gminy Łęki Szlacheckie przedstawia się następująco:

- długość ogólna: 85,17 km,
- ilość studni głębinowych: 6 sztuk,
- stacje uzdatniania: 3 sztuk,
- liczba przyłączy do gospodarstw domowych: 569 sztuk.

Sieć kanalizacji ściekowej

Na terenie Gminy Łęki Szlacheckie brak zbiorczej oczyszczalni ścieków. Gospodarka ściekowa polega głównie na odprowadzaniu ścieków gospodarczych do zbiorników przydomowych (szamb), co wpływa na wzrost zanieczyszczenia wód powierzchniowych i podziemnych. Obecnie bardzo licznie są montowane przydomowe biologiczne oczyszczalnie ścieków. W Trzepnicy-Kolonii funkcjonuje oczyszczalnia mechaniczno-biologiczna typu Nebraska o wydajności 7 m³/dobę w Trzepnicy. Obsługuje ona Szkołę Podstawową, Dom Nauczyciela i Budynek Komunalny, w którym znajdują się Ośrodek Zdrowia.

Sieć gazowa

Aktualnie na terenie Gminy Łęki Szlacheckie, a tym samym w miejscowości Trzepnica nie ma sieci gazowej. Mieszkańcy wsi zaopatrują się w butle z gazem gaz propan- butan w lokalnych punktach sprzedaży gazu.

W ramach gazyfikacji gminy planowane są działania inwestycyjne dotyczące budowy gazociągu wysokoprężnego relacji Przedbórz – Ręczno – Łęczno – Sulejów.

Gospodarka odpadami

Prowadzona jest selektywna zbiórka odpadów. Usługami wywozowymi objęte są wszystkie sołectwa na terenie gminy. Gmina Łęki Szlacheckie zgodnie z obowiązującymi przepisami prawa odpowiada za system gospodarki odpadami komunalnymi. Gmina odbiera i zagospodarowuje odpady komunalne od właścicieli nieruchomości zamieszkałych, w zamian za uiszczoną przez właściciela nieruchomości opłatę. Za odbiór opadów z terenu gminy odpowiada wybrana w postępowaniu przetargowym firma FCC Polska Sp. z o.o. ul. Lecha 10, 41-800 Zabrze. Szczegółowy harmonogram odbioru odpadów jest publikowany na stronie internetowej gminy. Mieszkańcy z terenu wsi Trzepnica i Trzepnica - Kolonia złożyli 162 deklaracje o odpadach. Na terenie Gminy Łęki Szlacheckie został wyznaczony jeden Punkt Selektywnego Zbierania Odpadów Komunalnych (Łęki Szlacheckie 19E).

Na terenie gminy Łęki Szlacheckie nie ma możliwości przetwarzania odpadów komunalnych. Wszystkie odpady zmieszane zebrane przez w/w firmę przekazywane były

Plan Odnowy Miejscowości Trzepnica, Trzepnica - Kolonia na lata 2022-2028
do instalacji przetwarzania odpadów komunalnych PGK Sp. z o.o. ZUO w Płoszowie,
ul. Jeżynowa 40, 97-500 Radomsko.

Sieć ciepłownicza

Gmina Łęki Szlacheckie a tym samym miejscowość Trzepnica nie posiada lokalnej sieci ciepłowniczej. Zdecydowana większość gospodarstw korzysta z własnych systemów grzewczych, są to: piece centralnego ogrzewania opalane węglem i miałem lub instalacje grzewcze na opalanie gazem lub olejem. W ostatnich latach następuje powolna wymiana starych źródeł na nowoczesne systemy takie jak pompy ciepła i kotły na pellet.

Telekomunikacja i energetyka

Infrastruktura telekomunikacyjna na terenie gminy zapewnia dostęp do sieci telefonii stacjonarnej i komórkowej. Na terenie miejscowości znajduje się bezobsługowa stacja bazowa sieci Play oraz sieć światłowodowa należąca do firmy NEXERA.

Wsie są w całości zelektryfikowana, wszystkie gospodarstwa domowe mają dostęp do energii elektrycznej, należy jednak zaznaczyć, że część sieci energetycznej wymaga modernizacji.

Komunikacja drogowa

Głównymi trasami przebiegającymi przez Gminę Łęki Szlacheckie, zapewniającymi połączenie z terenami województwa i kraju są drogi powiatowe i gminne stanowiące szkielet układu drogowego. Sieć drogowa na terenie gminy wynosi: drogi powiatowe – 39,4 km, drogi gminne – 47, 3 km (w tym 17,4 km dróg utwardzonych, 27,7km dróg o nawierzchni bitumicznej, 2,2 km dróg o nawierzchni gruntowej).

Poniższa tabela ilustruje sieć drogową w miejscowości Trzepnica.

Sieć drogowa w miejscowości Trzepnica
Droga powiatowa Teklin-Ręczno, nr 1513 E – 4 km
Droga powiatowa Cieśle-Trzepnica, nr 3926 E – 3 km
Droga gminna G-2 – 4,82 km
Droga gminna G-5 – 2,14 km
Droga gminna G-10 – 1,30 km

Tabela: Sieć drogowa w miejscowości Trzepnica; źródło: Urząd Gminy w Łękach Szlacheckich

Stan dróg na terenie miejscowości Trzepnica i Trzepnica - Kolonia jest zróżnicowany, znaczna część dróg została już wyremontowana, jednak nadal pozostają odcinki dróg które wymagają zmiany nawierzchni, a także konieczność zbudowania nowych docinków.

W zakresie przewozów pasażerskich potrzeby mieszkańców zaspokajają prywatne przedsiębiorstwa przewozowe. Obecnie stałe linie przewozowe do Piotrkowa obsługują dwa przedsiębiorstwa transportowe.

6. Infrastruktura społeczna i gospodarka

Na infrastrukturę społeczną na terenie miejscowości składają się placówka szkolna na poziomie podstawowym, Ochotnicza Straż Pożarna oraz Gminny Ośrodek Zdrowia.

Infrastruktura edukacyjna

Zadania z zakresu realizacji edukacji podstawowej na terenie miejscowości Trzepnica prowadzi jednostka oświatowa na poziomie podstawowym – Szkoła Podstawowa im. Andrzeja Frycza Modrzewskiego. Liczba uczniów uczęszczających w roku 2021/2022 wynosiła ogółem 135. Obsługę finansową i kadrową nad placówką posiada Urząd Gminy Łęki Szlacheckie. Podmiot zatrudnia nauczycieli. Placówka systematycznie przeprowadza szkolne eliminacje do rejonowych konkursów przedmiotowych.

Szkolnictwo na poziomie ponadpodstawowym dla młodzieży z terenu gminy realizowane jest w pobliskich miastach: Przedborzu, Piotrkowie Trybunalskim i Sulejowie.

Infrastruktura opieki zdrowotnej

W Trzepnicy – miejscowości będącej przedmiotem opracowania mieści się NZOZ Sul-Med. Podmiot świadczy pomoc w zakresie podstawowych świadczeń opieki zdrowotnej. W budynku Ośrodka mieszczą się: 2 gabinety lekarskie, 1 stomatologiczny, 1 gabinet zabiegowy, punkt szczepień, punkt apteczny, pomieszczenia socjalne i pomocnicze, a także mieszkania dla dwóch rodzin lekarzy. Kadre ośrodka stanowi 5 pracowników, w tym 2 lekarzy i 3 pielęgniarek. Wyposażenie obiektu stanowią między innymi: sterylizatory, sprzęt stomatologiczny, aparat EGG, aparat do pomiaru cukru we krwi i inne.

Zadania z zakresu świadczenia specjalistycznych usług medycznych dla mieszkańców Gminy Łęki Szlacheckie pełni Szpital Rejonowy w Piotrkowie Trybunalskim.

Pomoc społeczna

Zadania z zakresu opieki i pomocy społecznej są realizowane przez Ośrodek Pomocy Społecznej w Łękach Szlacheckich. Terenem działania Ośrodka jest teren w granicach administracyjnych gminy, który podzielony jest na regiony opiekuńcze. Zadaniem Ośrodka Pomocy Społecznej jest zapobieganie sytuacjom losowym determinującym wykluczenie, dezintegrację osób i rodzin oraz ich integracji ze środowiskiem zgodnie z zapisem zadań statutowych podmiotu.

Infrastruktura bezpieczeństwa publicznego

W Trzepnicy funkcjonuje Ochotnicza Straż Pożarna (jednostka jest włączona do Krajowego Systemu Ratowniczo Gaśniczego) pełniąca zadania z zakresu utrzymania bezpieczeństwa przeciwpożarowego oraz rolę wychowawczą z zakresu edukacji dzieci i młodzieży.

Infrastruktura kulturalna, życie kulturalne miejscowości

W Trzepnicy nie funkcjonuje Gminny Ośrodek Kultury. Ważną jednostką w zakresie upowszechniania kultury na terenie gminy jest Gminna Biblioteka w Łękach Szlacheckich z siedzibą w Ogrodzonej. Księgozbiór biblioteki liczy około 14 tys. woluminów. Wśród grup zawodowych korzystających z usług punktu bibliotecznego najliczniejszą liczbę stanowią uczniowie.

Oprócz funkcji publicznych i kulturalnych pełnionych przez GBP bardzo ważną rolę w działalności społecznej i kulturalnej pełni prężnie działająca Ochotnicza Straż Pożarna. Co roku przy jednostce pożarniczej w ramach festynów i dożynek gminnych przeprowadzane są pokazy z udziałem strażaków a remiza służy jako miejsce spotkań mieszkańców Trzepnicy.

W miejscowości działa Stowarzyszenie Rozwoju i Promocji Wsi Trzepnica oraz Okolic a także Koło Gospodyń Wiejskich. Stowarzyszenie dba o lokalną historię i promuje dziedzictwo kulturowe wsi. Ważną rolę odgrywa także sołtys oraz rada sołecka, którzy aktywnie działają na rzecz wsi. Mieszkańcy uczestniczą w wydarzeniach szkoły i przedszkola. Corocznie aktywnie biorą udział w uroczystościach organizowanych przez samorząd lokalne np. w Dożynkach Gminnych.

Organizacje działające na terenie miejscowości mają bardzo pozytywny wpływ na jej sferę społeczną. Organizują one różnorodne przedsięwzięcia kulturalne i społeczne, przyczyniają się do kultywowania lokalnych tradycji, rozwoju życia kulturalno-społecznego, propagowania idei wzajemnej pomocy oraz integracji i aktywizacji mieszkańców.

Infrastruktura sportowo-rekreacyjna

Na terenie omawianej miejscowości brak jest Gminnego Ośrodka Sportu. W Trzepnicy-Kolonii znajduje się natomiast boisko wielofunkcyjne będące elementem infrastruktury sportowej wsi oraz plac zabaw z siłownią plenerową.

Gospodarka

Należy nadmienić, że społeczność lokalna miejscowości Trzepnica wykazuje wysoką aktywność na rynku pracy, tłumioną jednak przez czynniki strukturalne. Zjawiskiem coraz częściej spotykanym jest wzrost sektora przedsiębiorców prywatnych. W Trzepnicy działa 12 podmiotów gospodarczych natomiast w Trzepnicy Kolonii 8 podmiotów gospodarczych.

W miejscowościach działają następujące punkty handlowe: dwa sklepy spożywcze, dwie stacje benzynowe, punkt apteczny.

7. Turystyka i dziedzictwo kulturowe

Gmina Łęki szlacheckie to niezwykle atrakcyjny teren pieszych wędrówek, wycieczek rowerowych. Funkcje rekreacyjne doskonale spełniają okoliczne lasy oraz sąsiedztwo stawów rybnych i zalewu Cieszanowice, które aktualnie są dzierżawione przez osobę prywatną. Szczególnymi walorami przyrodniczymi charakteryzuje się park dworski z XIX wieku w Trzepnicy.

Do obiektów zabytkowych znajdujących się na terenie miejscowości Trzepnica-Kolonia, objęte ochroną konserwatorską wpisane do rejestru zabytków są:

- Dwór w Trzepnicy z roku 1822-1855,
- Park dworski.

Ponadto jako zabytek odnotowany w gminnej ewidencji zabytków został jeden z domów w Trzepnicy.

- Dwór - Trzepnica, nr rej.: 191 z 1967-09-28

Neoklasycystyczny dwór w Trzepnicy został wybudowany najprawdopodobniej w I połowie XIX wieku. W II połowie stulecia rozbudowano go poprzez dodanie skrzydeł. Jest to budynek murowany z cegły na planie prostokąta, parterowy z piętrowym ryzalitem umiejscowionym symetrycznie pośrodku budynku oraz pięterkiem od strony północnej dobudowanym w XX wieku. Od strony południowej w ryzalicie umiejscowiono czterokolumnowy portyk z balkonem. Układ wnętrza budynku dwutraktowy. Dach obecnie pokryty papą. Uwagę zwraca bogata sztukateria wewnątrz budynku.

Do 2015 roku w budynku mieściła się szkoła podstawowa. Od tego czasu budynek stoi opustoszały i jest w złym stanie technicznym. Największe zagrożenie stanowi przeciekający dach i akty wandalizmu.






Dwór w Trzepnicy

- **Trzepnica – Park Dworski, nr rej.: 335 z 1984-03-16**

Park dworski w stylu krajobrazowym znajdujący się przy dworze szlacheckim, figuruje w rejestrze zabytków pod nr 335. Obecny kształt parku zawdzięczamy rodzinie Kamockich, do których w końcu XIX wieku należała wieś Trzepnica. Drzewostan w parku jest zróżnicowany wiekowo, jednak o historycznym znaczeniu świadczą stare drzewa, a sposób ich rozmieszczenia obrazuje dawne zagospodarowanie założenia. Drzewostan oparty jest głównie na rodzimych gatunkach, dominuje grab i dąb. Z innych gatunków zauważyć można lipę, klon, buka i modrzewia. Jeszcze do niedawna znajdowały się w parku okazy świerka srebrnego i topoli szarej. Drzewostan rozmieszczony jest głównie od strony północnej dworu. Południowy fragment założenia parkowego utracił dawny charakter i obecnie znajduje się tam boisko sportowe. Od północy park jest ogrodzony murem, w którym znajduje się brama wjazdowa. Od południa zastosowano ogrodzenie z paneli siatkowych. We wschodniej części obecnie znajdują się współczesne zabudowania, boisko sportowe typu „orlik” i budynek mieszkalny wielorodzinny.



Park w Trzepnicy

III. Analiza zasobów miejscowości

Analiza zasobów miejscowości Trzepnica oraz Trzepnica – Kolonia przeprowadzona została na podstawie danych statystycznych oraz informacji zgromadzonych przez Urząd Gminy Łęki Szlacheckie.

Zasoby miejscowości to wszelkie elementy materialne i niematerialne znajdujące się w granicach danej miejscowości oraz otaczającego ją obszaru, które mogą być wykorzystane obecnie bądź w przyszłości przy budowaniu czy realizacji publicznych i prywatnych przedsięwzięć odnowy wsi. Przy analizie zasobów uwzględniono następujące kategorie: środowisko przyrodnicze, środowisko kulturowe, dziedzictwo religijne i historyczne, obiekty, tereny, infrastruktura, gospodarka i rolnictwo, sąsiedzi i przyjezdni, instytucje, ludzie, organizacje społeczne.

Poniższe zestawienie tabelaryczne ilustruje występowanie określonych zasobów, które mogą być wykorzystane na rzecz rozwoju miejscowości.

Plan Odnowy Miejscowości Trzepnica, Trzepnica - Kolonia na lata 2022-2028

Rodzaj zasobu	Brak	Jest o znaczeniu małym	Jest o znaczeniu średnim	Jest o znaczeniu dużym
Środowisko przyrodnicze				
walory krajobrazu			x	
walory szaty roślinnej (np. runo leśne)		x		
cenne przyrodniczo obszary lub obiekty		x		
świat zwierzęcy (ostoje, siedliska)		x		
osobliwości przyrodnicze			x	
wody powierzchniowe (jeziora, rzeki, stawy)			x	
walory klimatu (mikroklimat, wiatr, nasłonecznienie)			x	
gleby, kopaliny		x		
podłoże, warunki hydrogeologiczne		x		
Środowisko kulturowe				
walory architektury wiejskiej i osobliwości kulturowe	x			
walory zagospodarowania przestrzennego			x	
zabytki			x	
zespoły artystyczne	x			
Dziedzictwo religijne i historyczne				
miejsca, osoby i przedmioty kultu			x	
święta, odpusty, pielgrzymki				x
tradycje, obrzędy, gwara	x			
legendy, podania i fakty historyczne		x		
ważne postacie historyczne		x		
specyficzne nazwy		x		
Obiekty i tereny				
działki pod zabudowę mieszkaniową			x	
działki pod domy letniskowe			x	
działki pod zakłady usługowe i przemysł		x		
pustostany mieszkaniowe, magazynowe i po przemysłowe		x		
tradycyjne obiekty gospodarskie wsi (kuźnie, młyny)	x			
place i miejsca publicznych spotkań			x	
miejsca sportu i rekreacji		x		
Gospodarka, rolnictwo				
specyficzne produkty (hodowle, uprawy polowe)	x			
znane firmy produkcyjne i zakłady usługowe	x			
możliwe do wykorzystania odpady poprodukcyjne	x			
Sąsiedzi i przyjezdni				
korzystne, atrakcyjne sąsiedztwo (duże miasto, arteria komunikacyjna, atrakcja turystyczna)			x	
ruch tranzytowy	x			
przyjezdni stali i sezonowi			x	
Instytucje				
placówki opieki społecznej	x			
szkoły				x
dom kultury	x			
Ludzie, organizacje społeczne				
OSP				x
Koło Gospodyń Wiejskich				x
stowarzyszenia				x

IV. Analiza SWOT

MOCNE STRONY	SŁABE STRONY
<ol style="list-style-type: none">1. Zadawalający zasób infrastruktury społecznej i edukacyjnej (obecność placówki oświatowej, Ośrodka Zdrowia).2. Dogodne położenie komunikacyjne przy drodze powiatowej.3. Atrakcyjność turystyczna: występowanie obiektów dziedzictwa kulturowego i zabytków (np. zabytkowy park), atrakcyjność przyrodnicza terenu (dużo lasów, zalew Cieszanowski, stawy rybackie).4. Miejsce kultu Matki Bożej Pocieszenia na Pociesznej Górze.5. Wysoki stan czystości środowiska naturalnego – czyste powietrze.6. Obecność obiektu rekreacyjno-wypoczynkowego – zalewu Cieszanowice.7. Aktywność gospodarcza mieszkańców.	<ol style="list-style-type: none">1. Niezadawalający stan infrastruktury technicznej: niezadawalający stan dróg wewnętrznych, brak sieci gazu ziemnego, brak zbiorczej sieci kanalizacyjnej.2. Niezadawalające zasoby infrastruktury społeczno-kulturalnej: brak domu kultury, świetlicy.3. Brak przemysłu, brak terenów pod inwestycje.4. Szerzące się patologie społeczne: wandalizm.5. Migracje ludności – ruch wertykalny spowodowany brakiem perspektyw dla młodzieży.6. Szerzące się bezrobocie i niski poziom wykształcenia mieszkańców.7. Niekorzystne warunki dla rozwoju rolnictwa, rozdrobnienie gospodarstw rolnych.8. Brak bazy noclegowej i miejsc rekreacyjno-wypoczynkowych dla mieszkańców i turystów.

SZANSE	ZAGROŻENIA
<ol style="list-style-type: none">1. Pomoc osobom w sytuacjach kryzysowych i skrajnych, nadzór i szybka pomoc medyczna.2. Ożywienie gospodarcze dzięki modernizacji głównych ciągów komunikacyjnych.3. Inwestycje związane z polepszeniem komfortu i higieny warunków sanitarnych.4. Możliwość kształcenia się i poszerzania wiedzy, dostęp do literatury.5. Pozyskanie dotacji z programów UE na realizację inwestycji w miejscowości Trzepnica oraz Trzepnica - Kolonia.6. Organizacja imprez kulturalnych, promocja miejscowości, rozwój oferty spędzania czasu wolnego.7. Rozwój turystyki – możliwość zapoznania się z historią miejscowości, stworzenie odpowiedniej infrastruktury turystycznej.8. Poprawa estetyki miejscowości.9. Rozwój infrastruktury wodociągowej poprzez budowę nowych odcinków.	<ol style="list-style-type: none">1. Szerzące się ubóstwo mieszkańców.2. Zły stan infrastruktury drogowej skutkujący uszkodzeniami pojazdów mechanicznych i kolizje drogowe, ciężki transport.3. Brak sieci kanalizacyjnej, co skutkuje zanieczyszczeniem środowiska przyrodniczego.4. Starzenie się społeczeństwa.5. Migracja ludzi młodych do większych miast w celu poszukiwania pracy.6. Nieopłacalność produkcji rolnej.7. Brak promocji miejscowości.8. Wzrost zagrożeń patologią społeczną: bójki, kradzieże, pobicia.

V. Zidentyfikowane problemy

Mieszkańcy miejscowości Trzepnica i Trzepnica-Kolonia definiując kwestie problemowe i uniedogodnienia panujące w miejscowości podają braki w infrastrukturze technicznej miejscowości. Poważnym problemem dla mieszkańców jest niezadowolająca, wymagająca remontów infrastruktura drogowa oraz zapewnienie bezpieczeństwa drogowego. Inwestycje związane z modernizacją dróg w miejscowości to projekty o randze priorytetowych. Poważnym problemem jest również kwestia gospodarki ściekowej i modernizacja hydroforni w miejscowości.

Rozdrobnienie gospodarstw rolnych i nieopłacalność produkcji rolnej również należą do głównych problemów mieszkańców Trzepnicy. Stan ten zmusza społeczność lokalną do migracji w poszukiwaniu pracy. Zjawiska te potęgują starzenie się

Plan Odnowy Miejscowości Trzepnica, Trzepnica - Kolonia na lata 2022-2028

społeczności, brak inicjatyw lokalnych i przedsiębiorczych na omawianym terenie. Celem jest wsparcie przedsiębiorców i zachęcenie inwestorów zewnętrznych do inwestowania w Trzepnicę oraz aktywizacja gospodarcza mieszkańców w oparciu o Programy pomocowe UE.

Kolejne niedogodności związane są z infrastrukturą społeczną, kulturalną, rekreacyjną i edukacyjną. Brak odpowiedniej oferty kulturalnej dla młodzieży i oferty spędzania czasu wolnego dla mieszkańców wsi – przemiany gospodarcze lat 90-tych spowodowały upadek świetlic wiejskich a stan aktualny charakteryzuje brak ośrodka kultury, kina, kawiarni, co stanowi problem dla większości mieszkańców Trzepnicy. Zjawiskiem negatywnym jest również zanikanie więzi społecznych i wzrost patologii społecznych (np. alkoholizm).

Malowniczy krajobraz, bogate zaplecze zabytków, położenie w zlewni rzeki Pilicy i Luciaży – elementy te wpływają na wzrost atrakcyjności turystycznej Trzepnicy. Stworzenie odpowiedniej bazy obsługi ruchu turystycznego, rozwój agroturystyki, gospodarstw specjalizujących się w organizacji „Zielonych Szkół”, rozwój turystyki szkolnej i rodzinnej oraz bazy noclegowej wpłynęłoby pozytywnie na promocję wsi oraz wzrost poziomu dochodów jej mieszkańców.

Inwestycje w infrastrukturę drogową, społeczną i rekreacyjno-sportową z pewnością zwróciłyby uwagę inwestorów zewnętrznych, a inicjatywy lokalne w postaci rozwoju agroturystyki przyciągnęłyby wielu turystów spragnionych spokoju i odpoczynku na łonie natury, z daleka od miejskich zabudowań i hałasów.

Rozwój kierunków wymienionych w analizie SWOT pozwoliłby na awans gospodarczy miejscowości Trzepnica i uczynienie z niej znaczącego ośrodka sportowego, rekreacyjno-turystycznego, handlowego oraz agroturystycznego.

VI. Arkusz planowania długoterminowego

Cel	Realizacja
Poprawa wizerunku wsi.	<ol style="list-style-type: none">1. Działania na rzecz poprawy estetyki miejscowości.2. Opracowanie i wdrożenie programów dot. estetyki miejscowości w oparciu o Programy UE, wprowadzenie ulg podatkowych dla inwestorów, etc.
Rozwój infrastruktury na terenie wsi.	<ol style="list-style-type: none">1. Poprawa warunków komunikacyjnych w miejscowości Trzepnica.2. Poprawa gospodarki w zakresie utylizacji nieczystości płynnych.3. Rozbudowa istniejącej sieci wodociągowej4. Modernizacja infrastruktury

Plan Odnowy Miejscowości Trzepnica, Trzepnica - Kolonia na lata 2022-2028

	<p>wodociągowej.</p> <ol style="list-style-type: none"> 5. Modernizacja przestrzeni publicznej poprzez montaż ławek wraz z małą architekturą, wykonanie ścieżek wysypanych kruszywem, nowym trawnikiem i nasadzeniami. 6. Modernizacja i rozbudowa oświetlenia ulicznego 7. Budowy i remonty w zakresie dróg i chodników. 8. Remonty i modernizacje obiektów użyteczności publicznej i budynków komunalnych.
<p>Rozwój świadomości społeczeństwa w tworzeniu lokalnych warunków rozwoju gospodarki rynkowej.</p>	<ol style="list-style-type: none"> 1. Prowadzenie działalności informacyjnej w dziedzinie aktywizacji gospodarczej. 2. Tworzenie lokalnych grup działających w regionie w celu promocji i rynków zbytu. 3. Opracowanie w porozumieniu z UG w Łękach Szlacheckich oferty dla inwestorów zewnętrznych, chcących inwestować w Trzepnicy oraz Trzepnic – Kolonii.
<p>Restrukturyzacja i modernizacja rolnictwa.</p>	<ol style="list-style-type: none"> 1. Opracowanie oferty i nawiązanie kontaktu z firmami w zakresie przetwórstwa rolno-spożywczego. 2. Wspieranie programu zalesień. 3. Pomoc i wspieranie rolniczych grup producenckich i rolniczych. 4. Pomoc merytoryczna ODR w informowaniu rolników i wypełnianiu aplikacji do programów UE. 5. Działanie na rzecz Rozwoju alternatywnych miejsc pracy (agroturystyka, etc.).
<p>Poprawa warunków życia społeczeństwa lokalnego.</p>	<ol style="list-style-type: none"> 1. Poprawa zaspokojenia potrzeb mieszkaniowych. 2. Poprawa stanu zdrowotności społeczeństwa. 3. Działania na rzecz walki z bezrobociem. 4. Poprawa bezpieczeństwa publicznego.
<p>Podniesienie jakości kapitału ludzkiego wśród młodzieży i dorosłych.</p>	<ol style="list-style-type: none"> 1. Działanie na rzecz dopasowania kwalifikacji ludności do potrzeb rynku

Plan Odnowy Miejscowości Trzepnica, Trzepnica - Kolonia na lata 2022-2028

	<p>pracy.</p> <ol style="list-style-type: none"> 2. Wspieranie działań na rzecz poprawy jakości w oświacie. 3. Stworzenie warunków dla pozyskania i zatrzymania odpływu wykwalifikowanych 4. Kadr i młodzieży. 5. Poprawa warunków świadczenia usług kulturalnych i rekreacyjnych w miejscowości Trzepnica.
<p>Wykorzystanie walorów środowiska naturalnego i dziedzictwa kulturowego dla potrzeb Rozwoju turystyki i rekreacji.</p>	<ol style="list-style-type: none"> 1. Opracowanie oferty promującej miejscowości w Gminie Łęki Szlacheckie. 2. Rozwój agroturystyki i stworzenie banku danych świadczących usługi na rzecz agroturystyki. 3. Rozbudowa zaplecza turystycznego i noclegowego. 4. Organizacja imprez promocyjnych. 5. Działania na rzecz renowacji, konserwacji i rekultywacji obiektów zabytkowych.
<p>Rozwój zaplecza sportowego w celu Rozwoju sportu na poziomie lokalnym i regionalnym.</p>	<ol style="list-style-type: none"> 1. Promocja wśród społeczności lokalnej dyscyplin sportowych: piłka nożna, piłka siatkowa, tenis stołowy. 2. Modernizacja i rozbudowa obiektów sportowych (boisko, bieżnia, trybuna). 3. Organizacja rozgrywek piłkarskich i zawodów o charakterze regionalnym i ponadregionalnym. 4. Tworzenie, promocja i rozwój klubów sportowych w Trzepnicy.
<p>Wykorzystanie bliskości Piotrkowa Trybunalskiego i Łodzi w celu Rozwoju gospodarczego i promocji regionu.</p>	<ol style="list-style-type: none"> 1. Działania marketingowe i produkcyjne. 2. Promocja regionu poprzez organizowanie imprez kulturalnych o zasięgu ponad lokalnym. 3. Pozyskanie znaczących osób przyjeżdżających do Trzepnicy i sympatyzujących z tym regionem w celu promocji miejscowości. 4. Przygotowanie infrastrukturalne terenów do zagospodarowania.
<p>Utrzymanie i wzmocnienie tożsamości miejscowości oraz wartości życia wiejskiego.</p>	<ol style="list-style-type: none"> 1. Tworzenie klimatu do Rozwoju organizacji pozarządowych. 2. Wspieranie różnorodnych form życia kulturalnego. 3. Wspieranie działalności

	organizacji pozarządowych OSP, KGW i Stowarzyszeń w Trzepnicy.
--	--

VII. Inwestycje w miejscowości Trzepnica

1. Inwestycje wykonane w ostatnim czasie

Ostatnio realizowane inwestycje na terenie miejscowości to:

- remont drogi w miejscowości Trzepnica (działka nr ewid. 61),
- budowa boiska wielofunkcyjnego w miejscowości Trzepnica – Kolonia,
- budowa placu zabaw w miejscowości Trzepnica – Kolonia,
- przebudowa drogi powiatowej nr 3926E Kobiełe Wielkie – Lubień, inwestycja realizowana etapami.

2. Plan inwestycji na lata 2022 – 2028

Planowane inwestycje na terenie miejscowości Trzepnica i Trzepnica - Kolonia w latach 2022-2028 obejmują następujące działania:

Nazwa planowanego zadania	Cel, wymogi	Harmonogram realizacji
Budowa i remonty dróg gminnych	Cel: Poprawa i modernizacja sieci drogowej. Wymogi: przygotowanie dokumentacji technicznej, kosztorysowej, zgłoszenie prac budowlanych, uzyskanie pozwolenia na budowę.	2022-2028
Budowa przydomowych oczyszczalni ścieków oraz zbiorczych oczyszczalni ścieków w Trzepnicy i Trzepnicy- Kolonii	Cel: Rozbudowa i uzupełnienie braków w sieci infrastruktury technicznej, zapobieganie degradacji środowiska. Wymogi: przygotowanie dokumentacji technicznej, kosztorysowej, zgłoszenie prac budowlanych, uzyskanie pozwolenia na budowę.	2022-2028
Modernizacja i renowacja dworku w Trzepnicy	Cel: Promocja miejscowości, kultywacja dziedzictwa małej architektury, wpływ na rozwój turystyki. Wymogi: przygotowanie dokumentacji technicznej, kosztorysowej, zgłoszenie prac budowlanych, uzyskanie pozwolenia na budowę, uzyskanie pozwoleń od konserwatora zabytków, zatwierdzonego wykazu prac możliwych do wykonania.	2022-2028
Budowa ścieżek rowerowych w miejscowości Trzepnica	Cel: Promocja miejscowości, wpływ na rozwój turystyki, wzrost bezpieczeństwa komunikacyjnego.	2022-2028

Plan Odnowy Miejscowości Trzepnica, Trzepnica - Kolonia na lata 2022-2028

i Trzepnica - Kolonia	Wymogi: przygotowanie dokumentacji technicznej, kosztorysowej, zgłoszenie prac budowlanych, uzyskanie pozwolenia na budowę.	
Modernizacja hydroforni w miejscowości Trzepnica oraz budowa nowej studni głębinowej na ujęciu	<p>Cel: Modernizacja sieci kanalizacyjnej i wodociągowej infrastruktury technicznej, zapobieganie degradacji środowiska.</p> <p>Wymogi: przygotowanie dokumentacji technicznej, kosztorysowej, zgłoszenie prac budowlanych, uzyskanie pozwolenia na budowę.</p>	2022-2028
Budowa chodnika w miejscowości Trzepnica	<p>Cel: Poprawa bezpieczeństwa i estetyki infrastruktury drogowej.</p> <p>Wymogi: przygotowanie dokumentacji technicznej, kosztorysowej, zgłoszenie prac budowlanych, uzyskanie pozwolenia na budowę.</p>	2022-2028
Rozbudowa sieci wodociągowej w miejscowości Trzepnica i Trzepnica-Kolonia	<p>Cel: Realizacja obejmować będzie rozbudowę oraz modernizację sieci wodociągowych w miejscowości Trzepnica oraz Trzepnica-Kolonia, a w szczególności budowa nowych odcinków linii wodociągowych</p> <p>Wymogi: przygotowanie dokumentacji technicznej, kosztorysowej, zgłoszenie prac budowlanych, uzyskanie pozwolenia na budowę.</p>	2022-2028
Zagospodarowanie przestrzeni publicznej w miejscowości Trzepnica-Kolonia	<p>Cel: Zagospodarowanie przestrzeni publicznej poprzez budowę miejsc parkingowych, oświetlenia hybrydowego wokół boiska wielofunkcyjnego, oraz obiektów małej architektury.</p> <p>Wymogi: przygotowanie dokumentacji technicznej, kosztorysowej, zgłoszenie prac budowlanych, uzyskanie pozwolenia na budowę.</p>	2022-2028
	Cel: Budowę budynku hali sportowej oraz łącznika pomiędzy projektowaną halą sportową a istniejącym budynkiem szkoły	

Plan Odnowy Miejscowości Trzepnica, Trzepnica - Kolonia na lata 2022- 2028

Budowa hali sportowej przy Szkole Podstawowej w Trzepnicy	podstawowej. Inwestycja zlokalizowana na działkach o nr ewid. 199/8, 199/18, 199/14 obręb Kolonia Trzepnica. Wymogi: pozyskanie środków finansowych i przeprowadzenie postępowania o udzielenie zamówienia publicznego	2022- 2028
Montaż instalacji fotowoltaicznej o mocy 24,75 kWp na budynku Szkoły Podstawowej w Trzepnicy oraz modernizacji kotłowni w Szkole Podstawowej w Trzepnicy	Cel: montaż paneli fotowoltaicznych, montaż pompy ciepła typu powietrze-woda Wymogi: przygotowanie dokumentacji technicznej, kosztorysowej, zgłoszenie prac budowlanych.	2022- 2028

Z wymienionych inwestycji infrastrukturalnych rangę priorytetowych przypisuje się projektom dotyczącym budowy nowych odcinków linii wodociągowych, które to pozwolą na podniesienie standardu świadczonych usług dostarczania wody oraz pozwolą również na podłączenie nowych odbiorców wody.

VIII. Jaka jest miejscowość Trzepnica i Trzepnica-Kolonia

Jak wygląda wieś?	Zagospodarowanie zagrodowe przestrzeni i w przewadze budownictwo jednorodzinne. Usytuowanie w południowej części województwa łódzkiego w powiecie piotrkowskim w sąsiedztwie terenów lesistych, brak wykorzystania walorów krajobrazowych.
Co ją wyróżnia?	Pomimo atrakcyjnych terenów inwestycyjnych, przyrodniczych i zabytkowych występują braki w infrastrukturze służącej rozwojowi miejscowości.
Z czego utrzymują się mieszkańcy?	Opisywany teren charakteryzuje wysokie bezrobocie. Mieszkańcy (głównie rolnicy) utrzymują się z prowadzenia gospodarstw rolnych oraz zatrudnienia w pobliskich miejscowościach. Korzystają również z zasiłków, rent, emerytur i pomocy społecznej.
W jaki sposób rozwiązują problemy?	Poprzez spotkania z Sołtysem, zebrania Rady Sołectwa, spotkania z Wójtem Gminy i przedstawicielami Urzędu Gminy.
Jakie obyczaje i tradycje są pielęgnowane i rozwijane?	Pielęgnowane i rozwijane obyczaje i tradycje: polewanie wodą w poniedziałek Wielkanocny, coroczny festyn

Plan Odnowy Miejscowości Trzepnica, Trzepnica - Kolonia na lata 2022-2028

	rodzinny organizowany przez Szkołę Podstawową i OSP, odpust w Zielone Świątki na Pociesznej Górcie
Stan zabytków	Park i okoliczne zabytki nie są wyeksponowane i wymagają renowacji.
Jakie jest rolnictwo?	Nieopłacalność rolnictwa i rozdrobnienie gospodarstw rolnych.
Jakie są powiązania komunikacyjne?	Brak komunikacji PKP, istnieją jednak połączenia komunikacyjne PKS, niewystarczająco rozwinięta telefonizacja. Teren charakteryzuje zły stan dróg.
Co proponujemy dzieciom i młodzieży?	Naukę w szkole Podstawowej, punkt biblioteczny, uczestnictwo w zajęciach klubów sportowych i UKS-ów. Brak obiektów infrastruktury rekreacyjno-sportowej.

IX. Wizja rozwoju miejscowości Trzepnica i Trzepnica-Kolonia

Jak ma wyglądać wieś?	Charakter kulturalny, podniesienie poziomu społecznego mieszkańców i uzupełnienie braków w infrastrukturze technicznej w oparciu o ochronę środowiska to priorytety rozwojowe miejscowości.
Co ma ją wyróżniać?	Rozwój turystyki pieszej i rowerowej poprzez budowę ścieżek rowerowych, promocja historii i zabytków miejscowości poprzez renowację dworku w Trzepnicy.
Z czego mogliby utrzymywać się mieszkańcy?	Z rolnictwa, agroturystyki, zatrudnienia w obiektach obsługi ruchu turystycznego.
Co powinno być bardziej wyeksponowane w dziedzinie kultury i dziedzictwa.	Promocja miejscowości i wykorzystanie potencjału istniejących zabytków parku dworskiego i innych obiektów zabytkowych oraz walorów przyrodniczych terenu.
Jakie ma być rolnictwo?	Zmodernizowane, dochodowe, rozwój w kierunku specjalizacji gospodarstw rolnych.
Jakie powinny być powiązania komunikacyjne?	Zmodernizowane i wyremontowane drogi i szlaki komunikacyjne, rozwój teleinformatyzacji.

Co powinno być proponowane dzieciom i młodzieży?	Integracja poprzez stworzenie odpowiednich warunków do rekreacji i wypoczynku. Inicjacja działań związanych z budową ścieżek rowerowych, modernizacja i renowacja parku i dworku. Nowe obiekty rekreacyjne, hala sportowa, boiska.
--	--

X. Zarządzanie

1. Wdrażanie

Stworzenie systemu zarządzania realizacją Planu Odnowy Miejscowości Trzepnica i Trzepnica-Kolonia ma decydujący wpływ na utrzymanie wysokiej dynamiki w całym procesie wdrażania. Stopniowe wygasanie entuzjazmu towarzyszącego procesowi tworzenia Planu wśród samorządu i mieszkańców bez odpowiedniego systemu mogłoby doprowadzić do zaniechania realizacji inwestycji uwzględnionych w opracowaniu. System aktywizacji, o którym mowa to przede wszystkim:

- doskonalenie istniejących i tworzenie nowych instrumentów realizacji,
- monitorowanie realizacji celów i projektów,
- zmiany i aktualizacja Planu.

Instrumenty realizacji

Najważniejszym narzędziem realizacji Planu jest budżet gminy. Stopniowe tworzenie budżetu zadaniowego powinno usprawnić zarządzanie środkami publicznymi oraz stworzyć czytelny obraz operacji finansowych przeprowadzanych przez Radę Gminy. Dynamika wdrażania Planu ma swoje odzwierciedlenie w kolejnych budżetach. Zadania wynikające z Planu realizowane ze środków budżetowych można stosunkowo łatwo zidentyfikować.

Kolejnym instrumentem jest tworzenie dobrego klimatu dla rozwoju przedsiębiorczości, wyzwalanie lokalnych inicjatyw gospodarczych. Usatysfakcjonuje to mieszkańców pod względem rynkowym jak i ekonomicznym oraz przysporzy budżetowi kolejnych podatników.

Ważne jest także stosowanie tak zwanego „montażu finansowego” przy dużych inwestycjach, to znaczy kumulacji środków pochodzących z różnych źródeł na realizację kolejnych zadań wynikających z planu. Stopniowe przechodzenie od konstruowania budżetu według dotychczasowych reguł do tworzenia budżetu zadaniowego.

W końcu istotne jest stworzenie odpowiedniego systemu marketingu miejscowości i gminy jako całości (osiągnięcia samorządu, lokalnych przedsiębiorców,

Plan Odnowy Miejscowości Trzepnica, Trzepnica - Kolonia na lata 2022-2028
organizacji społecznych, mieszkańców i zasobów). Ułatwi to prowadzenie promocji wewnętrznej - skierowanej do mieszkańców gminy oraz promocji zewnętrznej.

2. Monitorowanie

Monitoring wspomaga proces zarządzania i dostarcza informacji o postępie realizacji i efektywności wdrażania zadań wynikających z Planu - począwszy od pojedynczego projektu, poprzez cel i priorytet, a skończywszy na osiągniętych efektach. W zależności od charakteru dostarczanych danych, monitoring dzielimy na rzeczowy i finansowy.

Monitoring rzeczowy

Monitoring rzeczowy dostarcza danych obrazujących postęp we wdrażaniu Planu oraz umożliwiających ocenę jego wykonania w odniesieniu do celów w Planie. Dane skwantyfikowane, obrazujące postęp we wdrażaniu oraz rezultaty tych działań zostały podzielone na trzy kategorie:

Wskaźniki produktu

Odnoszą się one do rzeczowych efektów działalności. Liczone są w jednostkach materialnych, np. długość nowo budowanych dróg; liczba budynków poddanych renowacji; ilość firm, które otrzymały pomoc, itp.,

Wskaźniki rezultatu

Odpowiadają one bezpośrednim i natychmiastowym efektom wynikającym z wdrożenia Planu. Takie mierniki mogą przybierać formę wskaźników materialnych (skrócenie czasu podróży, liczba mieszkańców objętych selektywną zbiórką odpadów, liczba wypadków drogowych, itp.) lub finansowych (zwiększenie sprzedaży eksportowej firm objętych danym działaniem, zmniejszenie nakładów na bieżące remonty obiektów zabytkowych itp.).

Wskaźniki oddziaływania

Obrazują one konsekwencje Planu wykraczające poza natychmiastowe efekty dla bezpośrednich beneficjentów. Oddziaływanie może odnosić się do efektów związanych bezpośrednio z podjętym działaniem, chociaż pojawiających się po pewnym czasie (oddziaływanie bezpośrednie), jak i do efektów długookresowych, oddziałujących na szerszą populację i pośrednio tylko wynikających ze zrealizowanego działania (oddziaływanie pośrednie). Przykładowe wskaźniki oddziaływania to liczba innowacji wprowadzonych przez wsparte firmy czy instytucje w czasie 18 miesięcy po zakończeniu projektu (oddziaływanie bezpośrednie), czy wskaźnik zatrudnienia 24 miesiące od zakończenia realizacji projektu (oddziaływanie pośrednie).

Monitoring finansowy

Monitoring finansowy dostarcza danych dotyczących finansowych aspektów realizacji Planu, będących podstawą do oceny sprawności wydatkowania przeznaczonych na niego środków. Wójt Gminy prowadzi ciągły monitoring finansowy podjętych zadań, sporządza raporty, które prezentuje Radzie Gminy podczas kolejnych planowych Sesji Rady (wydatki poniesione w okresie objętym raportem, wydatki poniesione od początku realizacji zadania, stopień realizacji zadania w %).

Sposoby oceny planu odnowy

Ocena planu prowadzona będzie na podstawie składanych raportów z prowadzonego, monitoringu rzeczowego i finansowego, opisu rozbieżności, jeśli takie powstaną pomiędzy planem a wdrożeniem zadania oraz analizą przyczyn i skutków rozbieżności. Dodatkowo raporty zawierać będą informacje nt. postępu realizacji planu finansowego w okresie sprawozdawczym oraz prognozę w tym zakresie na rok następny. Miernikami w prowadzonej ocenie będą wskaźniki np. nakład finansowy na 1 km drogi. Ocena dokonana będzie w sprawozdaniu rocznym, które Wójt Gminy składa Radzie Gminy podczas sesji, na której udzielane jest absolutorium za działania w roku poprzednim. Ocena szczegółowa zadań Wynikających z Planu nastąpi po zakończeniu i rozliczeniu inwestycji.

O Planie Odnowy Miejscowości Trzepnica i Trzepnica-Kolonia, jak również o rozpoczynanych zadaniach, ich przebiegu i zakończeniu wszyscy mieszkańcy będą szczegółowo informowani. Informacje będą upowszechniane za pośrednictwem prasy regionalnej i lokalnej, zwyczajowo na tablicy ogłoszeń i stronie internetowej Urzędu Gminy oraz bezpośrednio przez władze gminy na różnego typu zebraniach.

XI. Zgodność Planu Odnowy Miejscowości z dokumentami wyższego rzędu

Zapisy zawarte w Planie Odnowy Miejscowości Trzepnica spełniają warunek zgodności z zapisami zawartymi w dokumentach dotyczących Rozwoju gminy „Strategią Rozwoju Gminy Łęki Szlacheckie”, powiatu i województwa oraz zapisami Krajowej Strategii Rozwoju Regionalnego 2030. Dokument jakim jest Plan Odnowy Miejscowości Trzepnica jest zgodny także z celami Programu Rozwoju Obszarów Wiejskich.

Cele i zadania określone w Planie Odnowy Miejscowości są wewnętrznie zgodne, a ich osiągnięcie i realizacja nie powoduje negatywnych skutków dla osiągania celów i realizacji zadań strategii wyższego rzędu. Niektóre z celów i zadań zawartych w dokumencie mogą być realizowane w oparciu o wsparcie jednostek administracyjnych gminy i wyższego szczebla. Kształt opracowania i jego założenia pozwolą na osiągnięcie integracji polityki kształtowania rozwoju gospodarczego na płaszczyźnie gminnej, powiatowej i wojewódzkiej.

XII. Źródła

1. Plan Odnowy Miejscowości Trzepnica na lata 2008-2015.
2. Studium uwarunkowań i kierunków zagospodarowania przestrzennego gminy Łęki Szlacheckie.
3. Informacje z Urzędu Gminy Łęki Szlacheckie.
4. Strategia Rozwoju Gminy Łęki Szlacheckie na lata 2015–2023.
5. Gminnego programu opieki nad zabytkami Gminy Łęki Szlacheckie na lata 2021 – 2024.

Uzasadnienie

Plan Odnowy Miejscowości jest dokumentem o charakterze planowania strategicznego. Opracowanie a następnie wdrożenie planu odnowy wiąże się z określonymi korzyściami dla społeczności lokalnej. Plan uchwalony przez zebranie wiejskie oraz zatwierdzony uchwałą rady gminy stanowi sformalizowanie kierunków dążeń mieszkańców miejscowości do poprawy jakości i warunków życia we własnej miejscowości.

Jedną z przesłanek dla opracowania niniejszego Planu Odnowy Miejscowości stały się możliwości ubiegania się o środki pomocowe Unii Europejskiej.

Plan Odnowy Miejscowości jest skonkretyzowanym dokumentem, w którym zapisane są inwestycje wpisujące się w cele strategiczne gminy. Dokument ten jest niezbędny jako załącznik do wniosków o uzyskanie dofinansowania a w szczególności z Programu Rozwoju Obszarów Wiejskich.

PRZEWODNICZĄCY
RADY GMINY
Agnieszka Łyson
Agnieszka Łyson

